






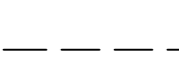




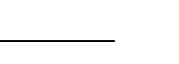


SKAUN KOMMUNE KOMMUNEPLANENS AREALDEL 2014 - 2040

- 1. Bebyggelse og anlegg**
- | | |
|---|------------------------|
|  | Boligbebyggelse (1110) |
|  | Forretninger (1150) |
|  | Renseanlegg (1500) |
- 2. Samferdselsanlegg og teknisk infrastruktur**
- | | |
|---|-----------|
|  | Veg(2010) |
|---|-----------|
- 3. Grønnstruktur**
- | | |
|---|----------------------|
|  | Grønnstruktur (3001) |
|  | Frionråde (3040) |
- 5. Landbruk,-natur og friluftsområder samt reindrift**
- | | |
|---|---|
|  | LNFR areal for nødvendige tiltak for landbruk og reindrift og gårstilknyttet næringsvirksomhet (5100) |
|---|---|

- Linjesymbol**
- | | |
|---|---------------------|
|  | Planens begrensning |
|  | Arealformålgrense |
|  | Markagrense |
- Samferdselslinjer og punkt pbl. §11-7, 2.ledd nr 2**
- | | |
|---|------------|
|  | Hovedveg |
|  | Samleveg |
|  | Adkomstveg |

Koordinatsystem: UTM sone32 euref89 Karttuttrekk pr dato: 16.01.2014
 Høydereferanse: NN 1954 Kilde: Skaun kommune Ekvidistanse 1m
 Horisontal skala 1:5000

SKAUN KOMMUNE

Kommuneplanens arealdel

Delplan Lereggen

Målestokk
1:5000 (A0)

REVISJONER	DATO	SIGN.	DATO	SIGN.
Diverse justeringer	11.11.14	BBA		
Lagt inn boligområde i sør	19.05.15	LD		

SAKSBEHANDLING I FØLGE PLAN- OG BYGNINGSLOVEN	DATO	SIGN.
Kunngjøring vedrørende reguleringsarbeidet		

Forslagsstiller:  **SKAUN KOMMUNE**

Plankart utarbeidet av:  **SELBERG ARKITEKTER AS**
plan | arkitektur | landskap

Reguleringsplan.nr
201208

Kommunens saksnr:

DATO: 15.08.2014