



SKAUN
KOMMUNE

AKTIV & ATTRAKTIV



AREALPLANARBEID

2022-2023

ORGANISERING AV AREALARBEIDET

- **Politisk styringsgruppe:** Plan- og miljøutvalget er styringsgruppen for arealdelen av kommuneplanarbeidet. Styringsgruppen har ansvar for godkjenning av milepeler i de ulike fasene i planprosessen.
- **Politiske referansegrupper:** råd og utvalg i kommunen, formannskapet
- **Administrativ styringsgruppe:** Strategisk leder gruppe SLG
- **Administrative arbeidsgruppe:** (plan og kommunikasjon)
- **Administrative referansegrupper:** (utvidet arbeidsgruppe med ulike fagområder)

MEDVIRKNING

Fagstemmen	<ul style="list-style-type: none">• Kommunens fagtjenester• NTNU og andre fagmiljø• Statsforvalteren og andre statlige organ• Kontakter i fylkeskommunen og andre kommuner• Konsulentselskaper som kommunen samarbeider med
Folkestammen	<ul style="list-style-type: none">• Innbyggere generelt (Skaun stemmen)• Aktive gående/syklende/kjørende, som bruker sentrums-områdene
Folkevalgtstemmen	<ul style="list-style-type: none">• PMU, HOKU, RFF, Eldrerådet, ungdomsrådet• Formannskapet• Kommunestyret
Forretningsstemmen	<ul style="list-style-type: none">• Skaun næringsforening, utbyggere• Største arbeidsgivere

Medvirkningsmetoder:

- Barnetråkk
- Befaring
- Digitale spørreskjema
- Seniortråkk
- Folkemøte
- Kafedialog









PROSESS

- Valg av kartløsning på nett for innbyggerne og aktuelle temakart:
- Orientering i PMU/Formannskapet
- Varsle oppstart av KPA. Kunngjøring 3 februar. til 25 Mars
- Medvirkning: Hva sier samsfunndelen, prognoser
- Fremtid scenario, ide dugnad før planforslaget utarbeides.
- Målsetning: Unngå ny høring etter at planen er lagt til høring.



SKAUN
KOMMUNE

AKTIV & ATTRAKTIV

	Havnivaa.pdf
	Kultur.pdf
	landbruk.pdf
	Natur.pdf
	samferdsel.pdf
	skogbrann.pdf
	skredfare.pdf
	vann_strandsone.pdf

UTREDNINGSTEMA



SKAUN
KOMMUNE

AKTIV & ATTRAKTIV

Utredes av forslagstiller og vurderes av kommunen

Naturmangfold og vannmiljø	Teknisk infrastruktur
Jord- og skogbruks ressurser	Sosial infrastruktur
Mineralressurser	Folkehelse og oppvekst vilkår
Friluftsliv og nærmiljø	Forurensing
Kulturminner og kulturmiljø	Risiko og sårbarhet
Samordnet areal- og transportplanlegging	Ev. rekkefølgekrav (betingelser)

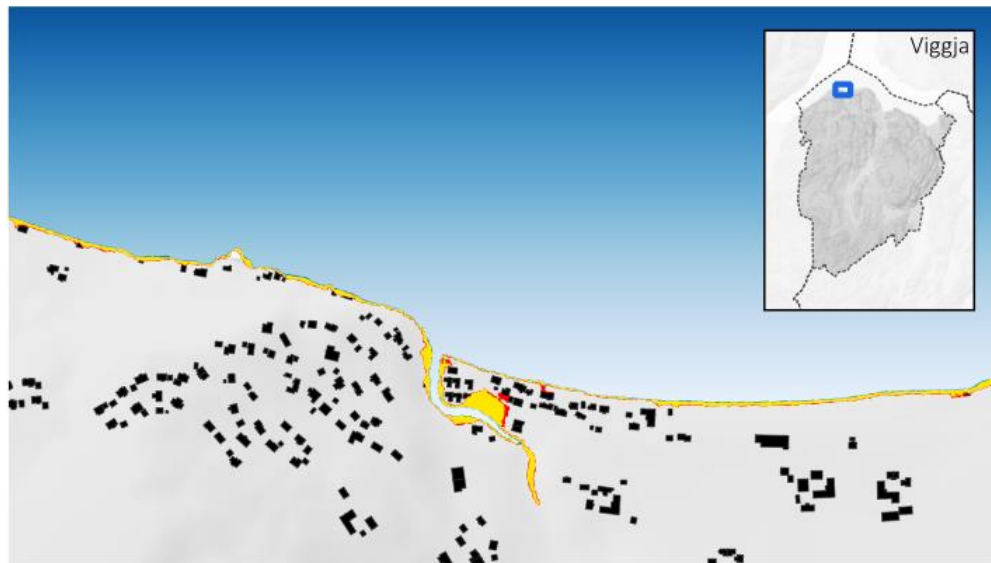
Fylles ut så langt det er mulig av forslagstiller med veiledning. Kommunen har utredningsplikten for arealdelen.



Skaun kommune

Diskusjonsgrunnlag for revisjon av kommuneplanens arealdel 2023- 2035

Temakart havnivå og stormflo- Detaljkart Børsa, Viggja og Buvika

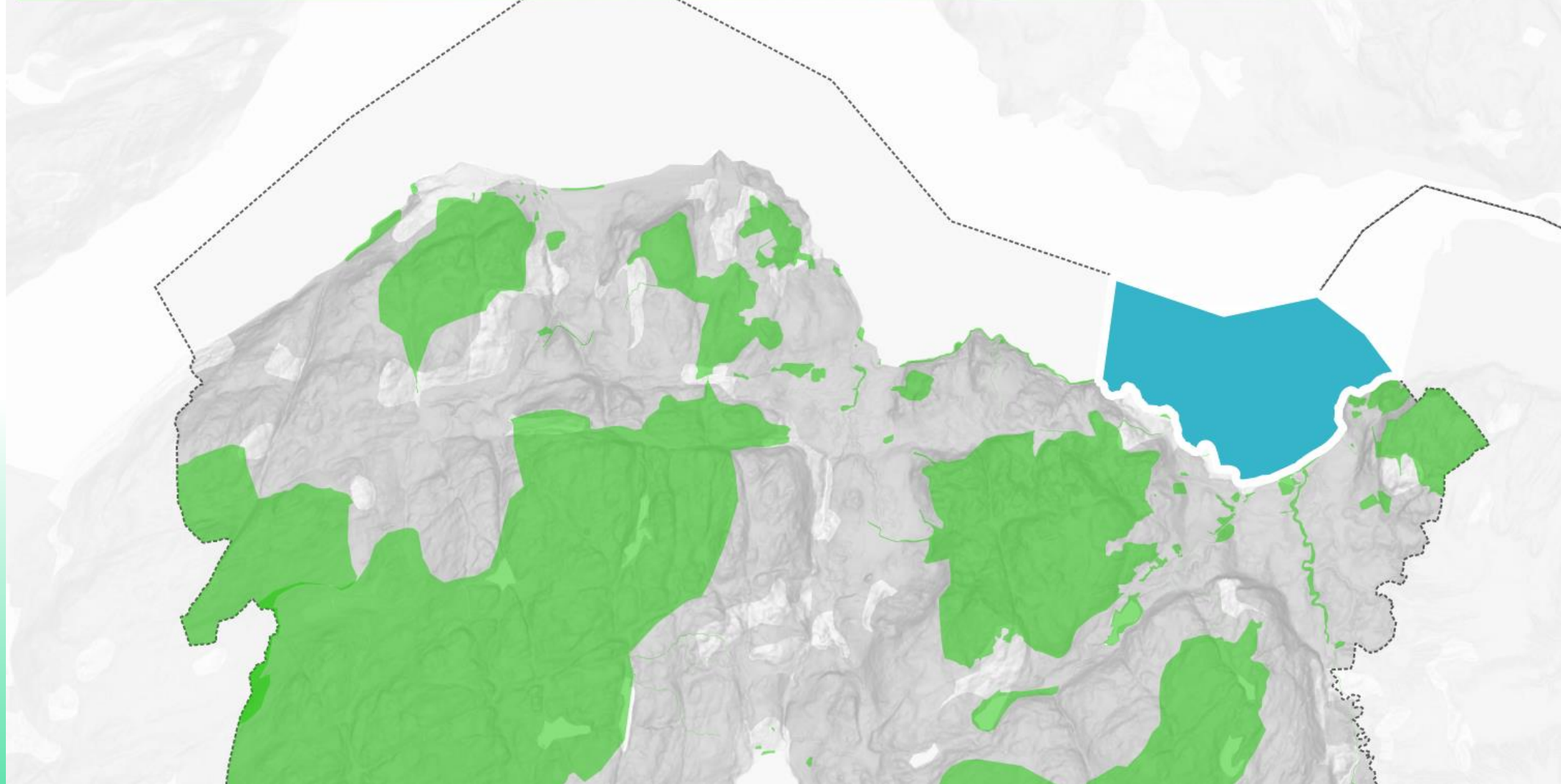


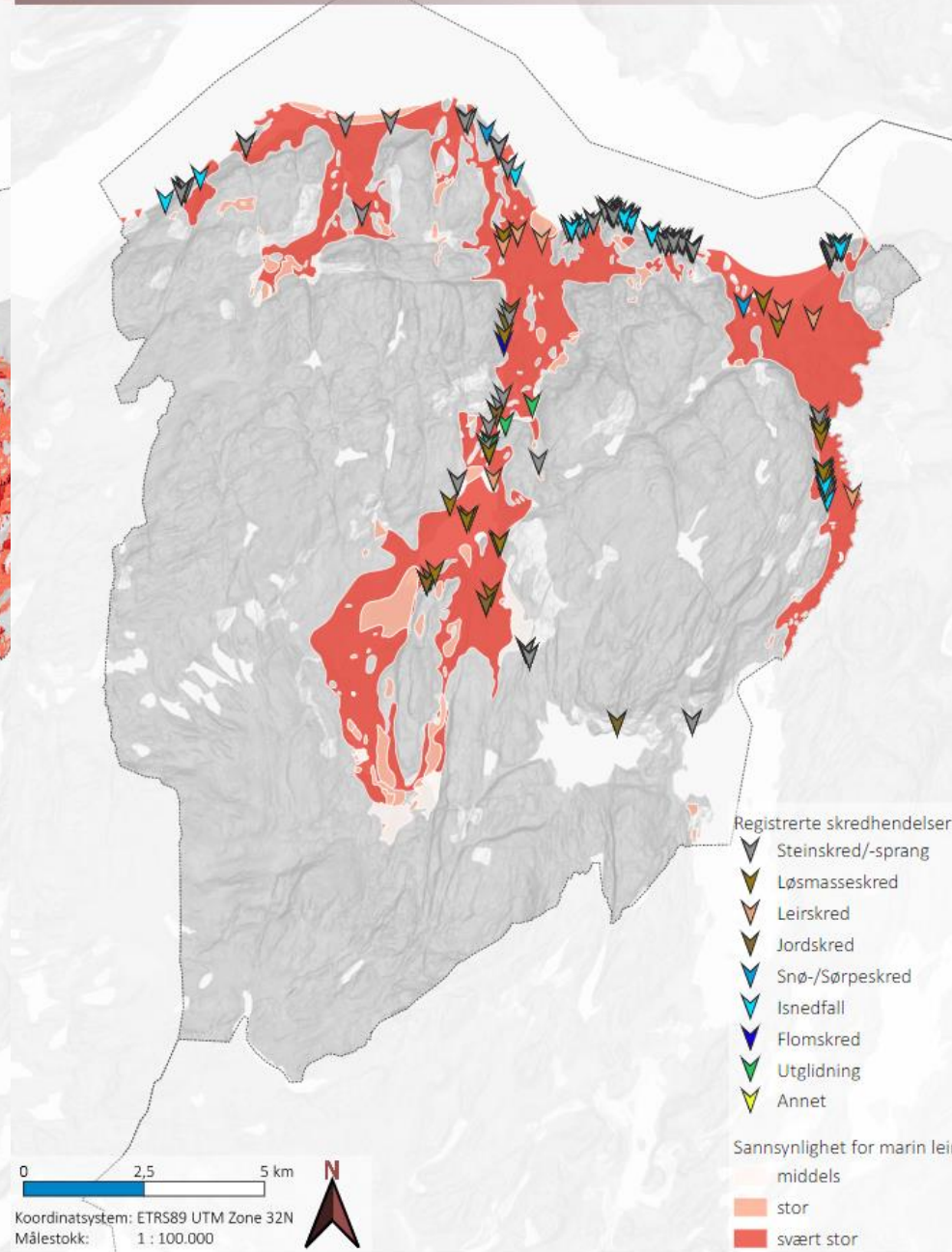
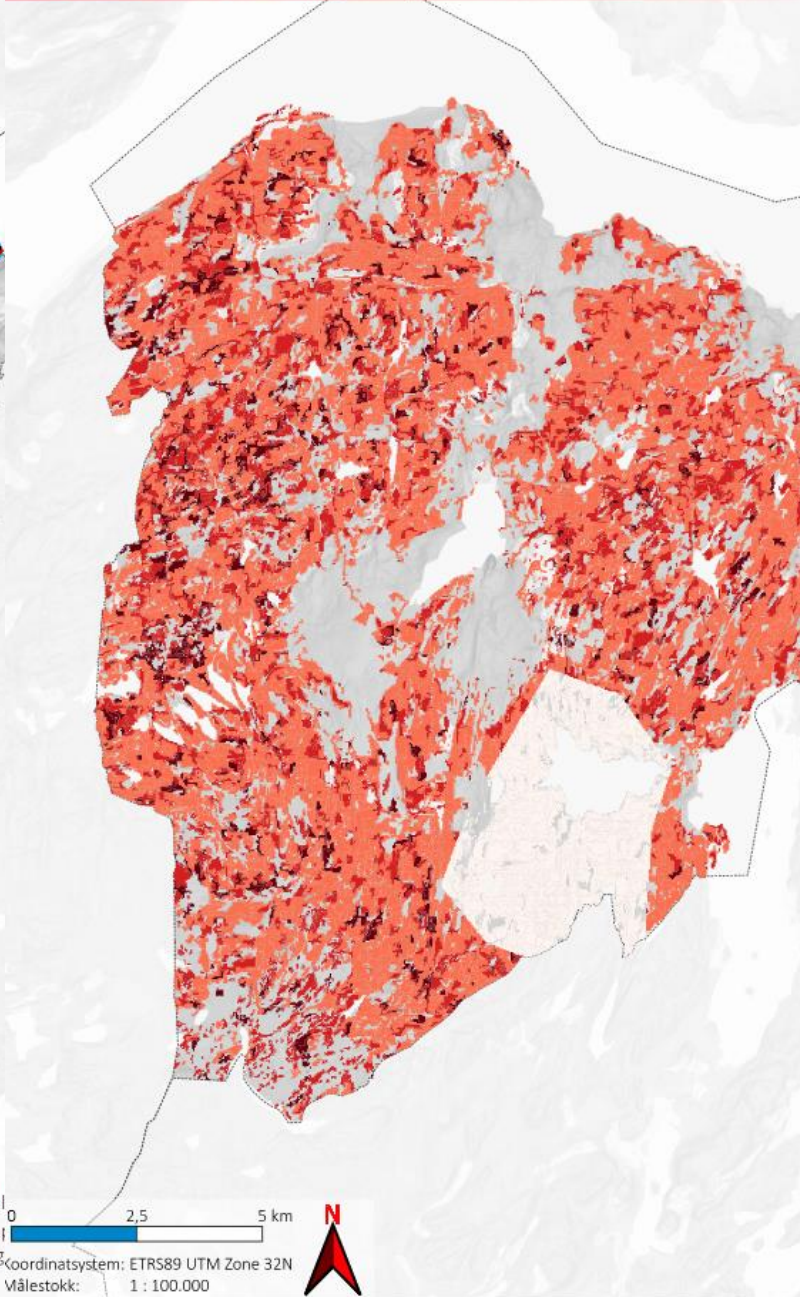
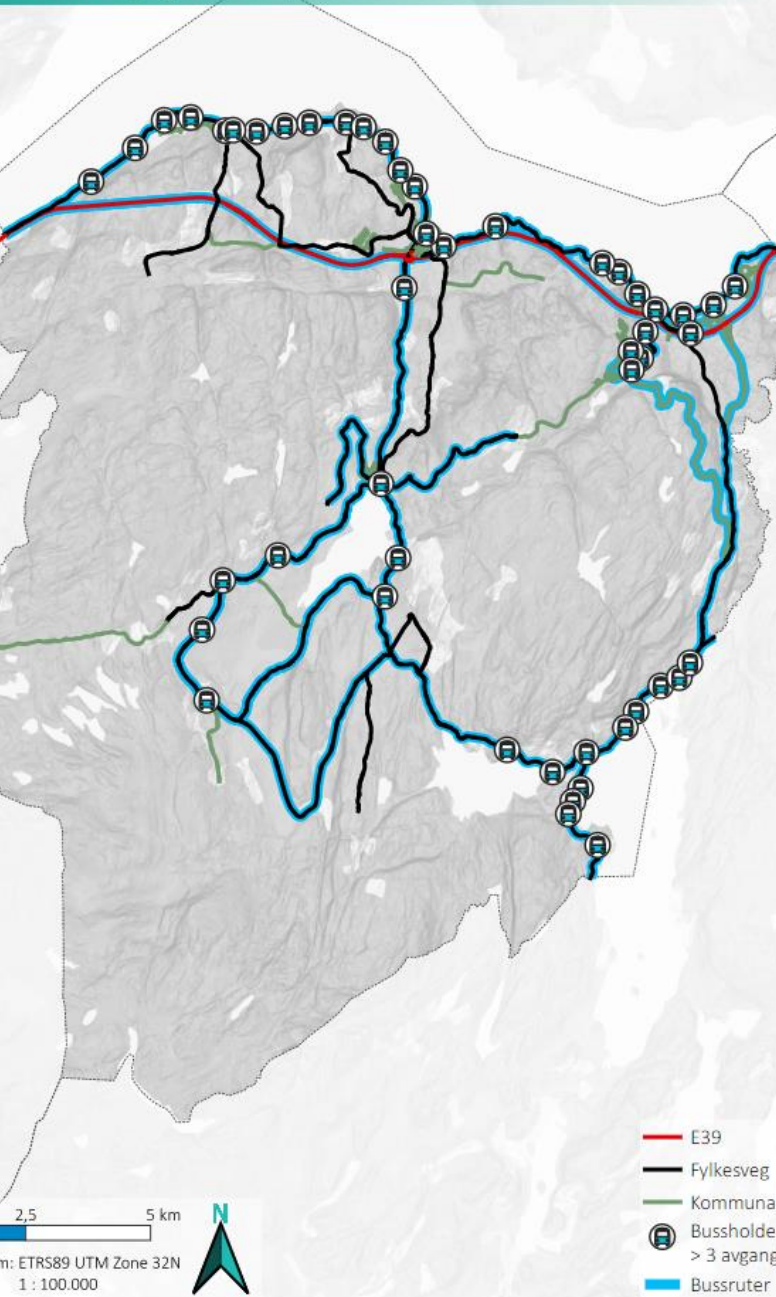


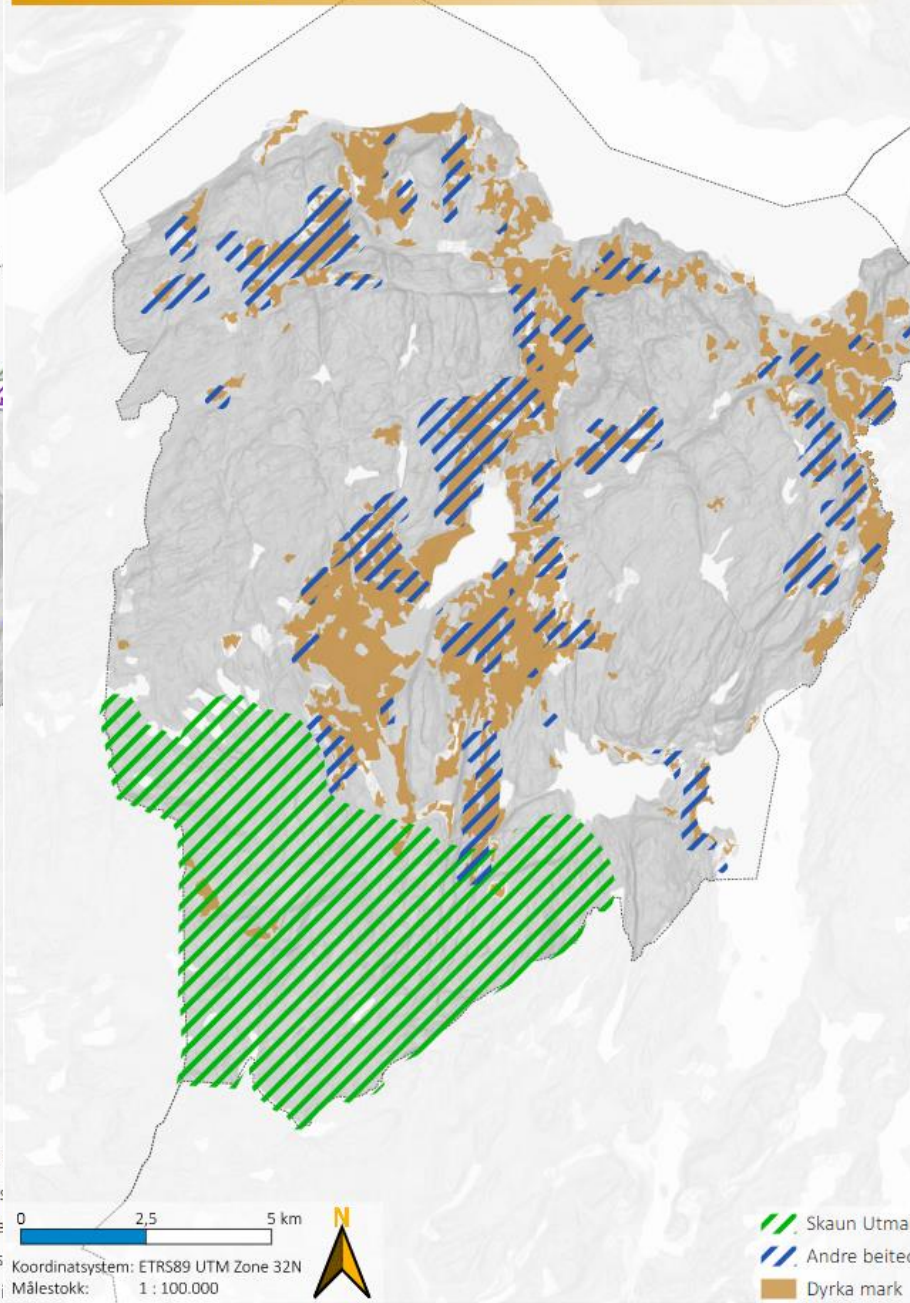
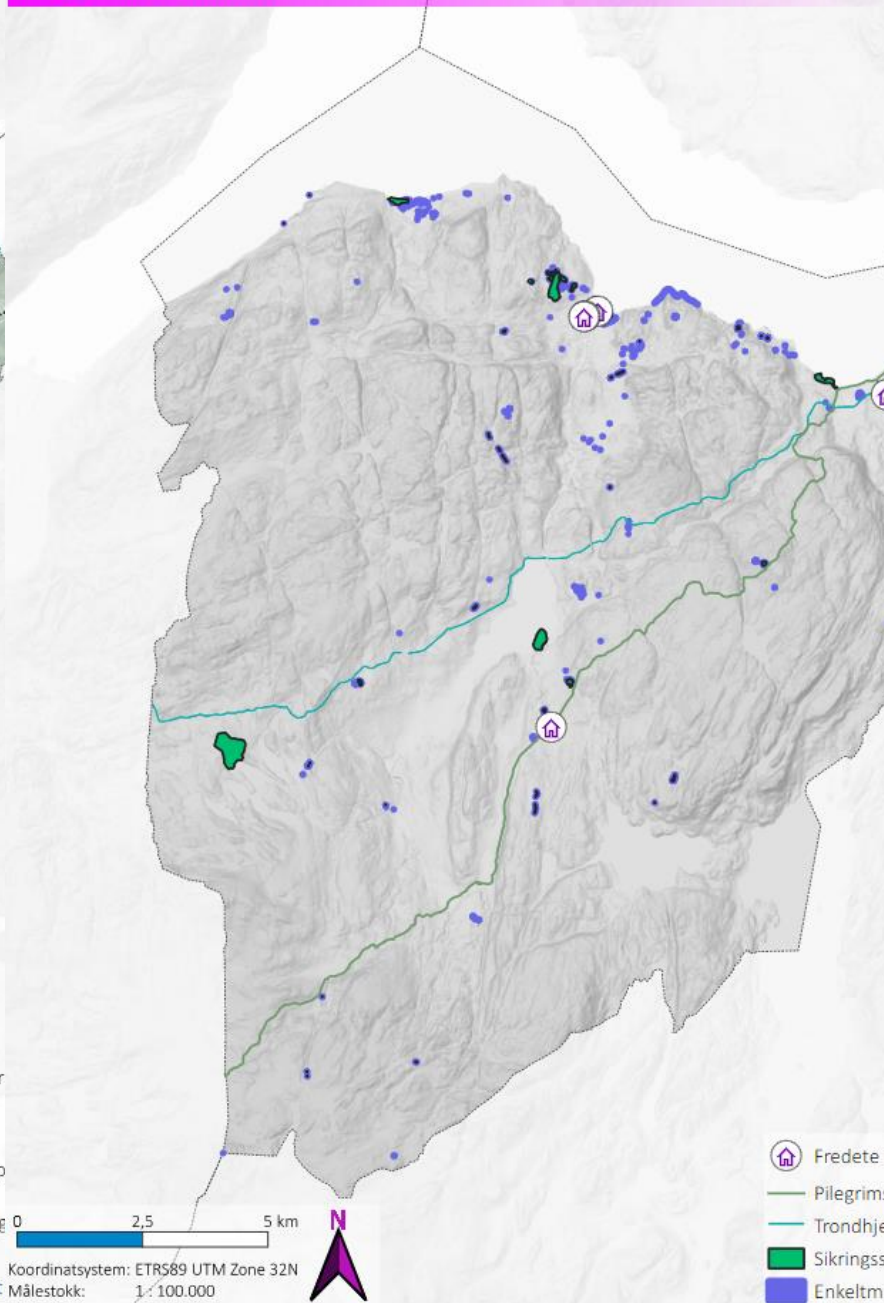
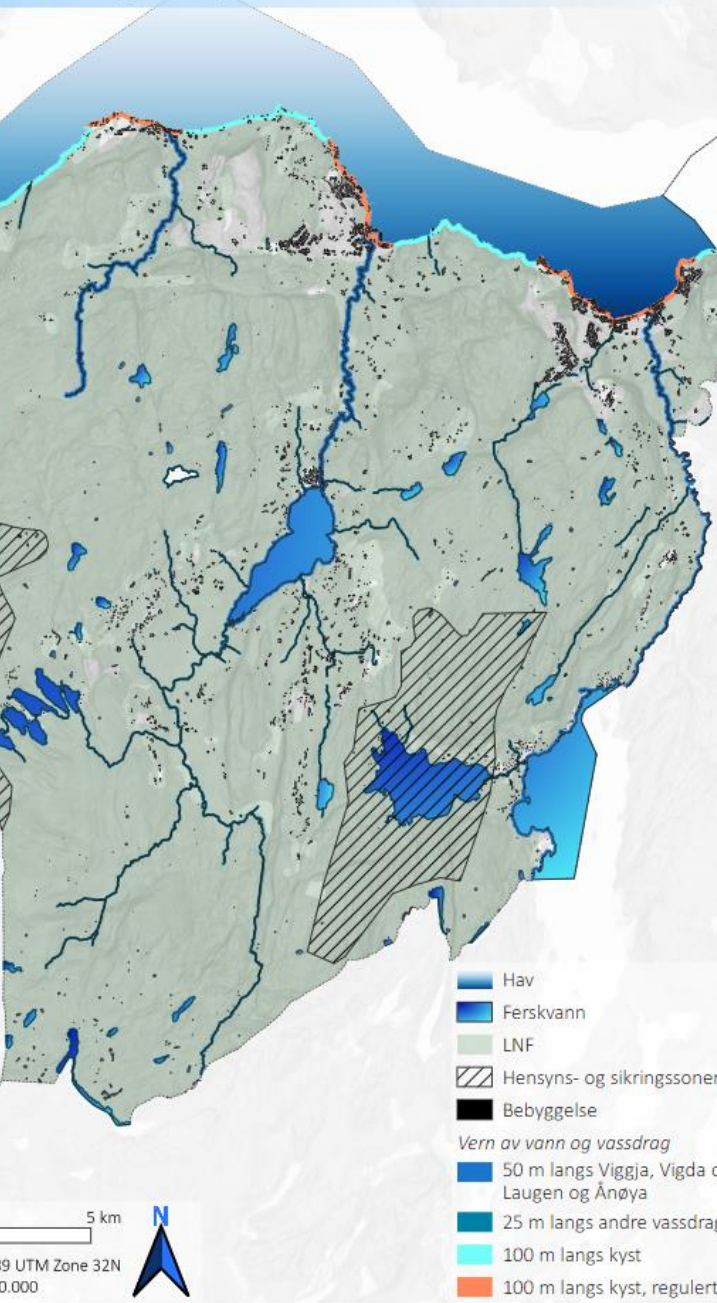
Skaun kommune

Diskusjonsgrunnlag for revisjon av kommuneplanens arealdel 2023- 2035

Temakart friluft og naturvern







MILEPÆLER



Prosess/dato		PMU	medvirkning	K styret	kunngjøring	frist
Kunngjøre oppstart					3.Febr	25.Mars
Kommunens egne innspill/behov		1.Mars				
Medvirkning/ workshop/ planforum	15.Mars		10.Mars/ 14. Mars Næring			
Innspills vurdering(prioritering)		26.April				
Utarbeidelse av planforslag						24 mai
Høringsforslag		7.Juni		20.Juni		
Høring			?		23.Juni	10.Aug
Håndtering av merknader		23.Aug				
Vedtak		29.Sept		3.Okt	5.Okt	5.Okt

REVIDERING

- Retting av plankart, eiendomsgrenser, arealbruk bedre avgrensinger (pågår)
- Vurdering av avsatte områder (egnethet, realisme)
- Kommunens egne behov
- Innspill